

Tegnforklaring

Kommuneplanens arealdel 2018 - 2023

Tegnforklaring

Nåværende Framtidig

Kommuneplaner PBL 2008

§11-7. Nr. 1 - Bebyggelse og anlegg

Fritidsbebyggelse



Fritids- og turistformål



Idrettsanlegg



§11-7. Nr. 2 - Samferdselsanlegg og teknisk infrastruktur

Adkomstveg

Gang/sykelveg

Turveg/turdrag

Turveg/turdrag




Parkering



§11-7. Nr. 3 - Grønnstruktur

Friområde



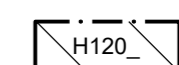
§11-7. Nr. 5 - Landbruks-, natur- og friluftformål samt reindrift

LNFR areal for nødvendige tiltak for landbruk og reindrift og gårdstilknyttet næringsvirksomhet basert på gårdens ressursgrunnlag

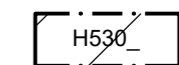


§11-8 - Hensynssoner

Område for grunnvannsforsyning

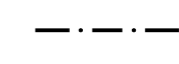


Hensyn friluftsliv

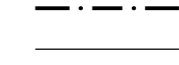


Linjesymbol

Grænse for sikringszone



Grænse for angitt hensynssone



Arealgrænse



Kartopplysninger

Kilde for basiskart: Ambita Infoland

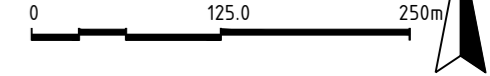
Dato for basiskart: 20.02.2023

Koordinatsystem: ETRS89, UTM-32N

Høydegrunnlag: NN2000

Ekvidistanse: 1m

Kartmålestokk: 1:5000 m



Mindre endring av kommuneplan
Kommuneplanens arealdel 2014 - 2025
Med tilhørende reguleringsbestemmelser

Arealplan-ID:
3421_20110200

Forslagsstiller:
Fageråsen Hytteområde AS

SAKSBEHANDLING ETTER PLAN- OG BYGNINGSLOVEN

SAKS-NR DATO SIGN

| | | | |
|------|-----|----------|-----|
| Dato | XXX | Revisjon | XXX |
| Dato | XXX | Revisjon | XXX |
| Dato | XXX | Revisjon | XXX |

Kommunestyret sitt vedtak

Ny 2. gangs behandling

Offentlig ettersyn fra til

2. gangs behandling

Offentlig ettersyn fra til

1. gangs behandling

Kunngjøring av oppstart av planarbeid

Oppstartsmøte...

PLANEN ER UTARBEIDET AV:

LAB 4 Prosjektering AS

TEGNNR. DATO SIGN.
22211 28.04.2023

Det bekreftes at planen er i samsvar med kommunestyrets vedtak av

BekreftDate PLANSEIENAVN
Date Plansef

0667500

0668000

0669500

0669000